

Auenschutzgebiete von nationaler Bedeutung

1 Schaffäuli	36 ha
2 Wuer	130 ha
3 Hau-Auli	104 ha
4 Wyden	109 ha
5 Unteres Ghogg	14 ha
6 Ghöggerhütte	17 ha





Kantonale Waldreservate

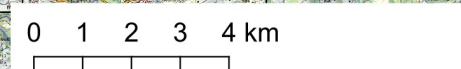
7 Ittingerwald	14 ha
9 Schaarenwald	234 ha
10 Brenzloo	30 ha
11 Heerenberg	2 ha
12 Höllwald	94 ha
13 Chappenhuser Hau	27 ha
14 Underwide/Chuesteli	30 ha
15 Egg	94 ha
16 Wellenberg	226 ha
17 Mammerner Wald / libtobel	274 ha
18 Egghau-Bruggghau	35 ha
19 Tägerwilerwald / Neuwilerwald	82 ha
20 Schwarzmeerli	3 ha
21 Münchhoferholz / Moosholz	43 ha
22 Lengwiler Weiher / Mösli	49 ha
23 Ochsenfurt / Zielhang	94 ha
24 Buechberg	48 ha
25 Hinterholz / Salenstein	30 ha
26 Liebburg	44 ha
27 Bernrainhau	36 ha
28 Dieterhuser/Escherhau	51 ha
29 Güttingerwald	66 ha
30 Althau	28 ha
31 Speckbachtobel	30 ha
32 Heeristobel-Funkenplatz	23 ha

Weitere Schutzgebiete

8 Immenberg	39 ha
-------------	-------

Legende

-  Forstreviere
-  Waldreservate (1683 ha)
-  Auenschutzgebiete (211 ha)
-  weitere Schutzgebiete (39 ha)



Ausgabedatum 17.03.2022 / RL