

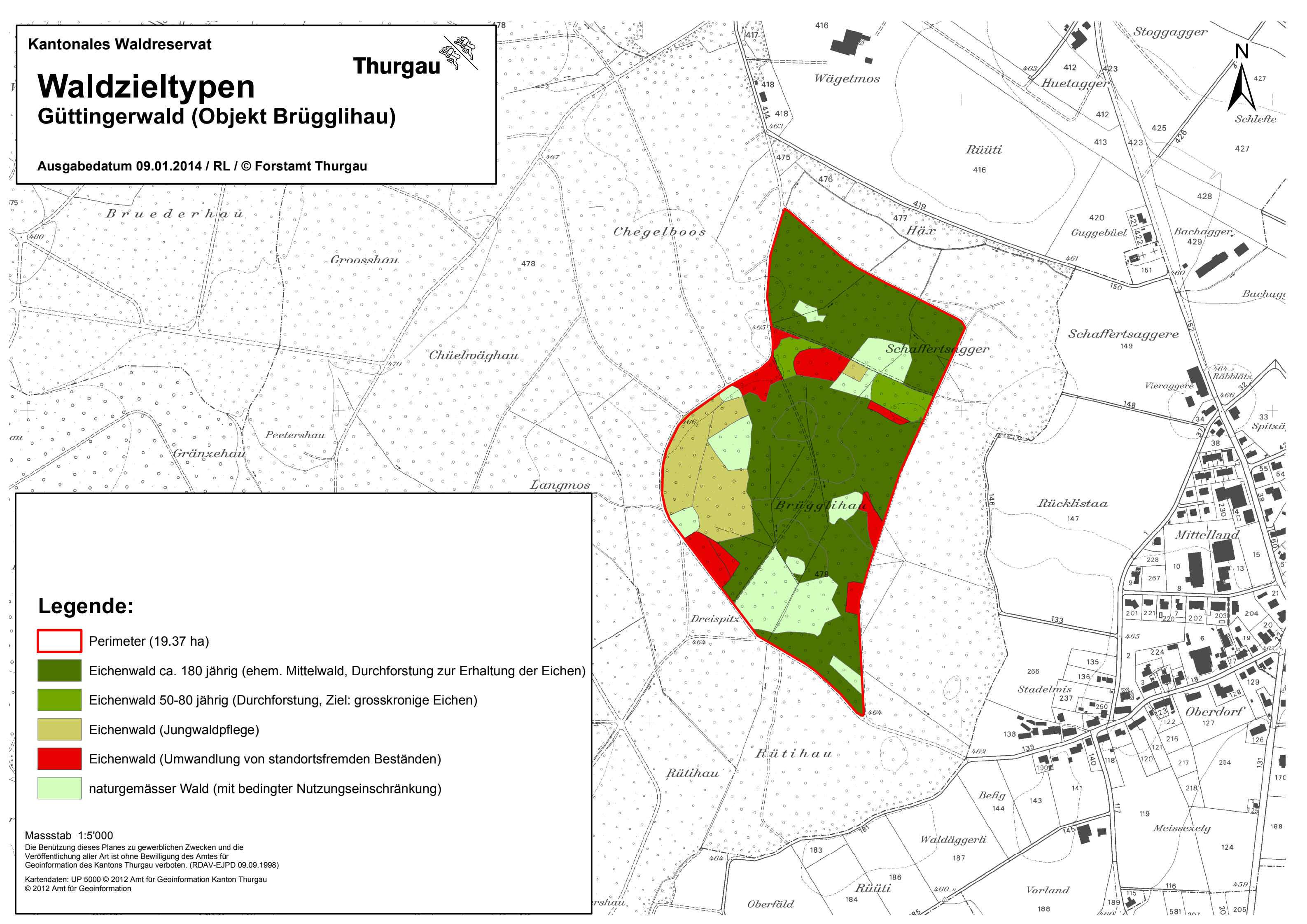
Kantonales Waldreservat

Thurgau







Waldzieltypen

Güttingerwald (Objekt Brügglihau)

Ausgabedatum 09.01.2014 / RL / © Forstamt Thurgau



Legende:

-  Perimeter (19.37 ha)
-  Eichenwald ca. 180 jährig (ehem. Mittelwald, Durchforstung zur Erhaltung der Eichen)
-  Eichenwald 50-80 jährig (Durchforstung, Ziel: grosskronige Eichen)
-  Eichenwald (Jungwaldpflege)
-  Eichenwald (Umwandlung von standortsfremden Beständen)
-  naturgemässer Wald (mit bedingter Nutzungseinschränkung)

Masstab 1:5'000
Die Benützung dieses Planes zu gewerblichen Zwecken und die Veröffentlichung aller Art ist ohne Bewilligung des Amtes für Geoinformation des Kantons Thurgau verboten. (RDAV-EJPD 09.09.1998)
Kartendaten: UP 5000 © 2012 Amt für Geoinformation Kanton Thurgau
© 2012 Amt für Geoinformation