

Kantonales Waldreservat

Thurgau

Waldzieltypen

Güttingerwald (Objekt Wättlihau/Witmos)








Ausgabedatum 09.01.2014 / RL / © Forstamt Thurgau



Legende:

 Perimeter (25.18 ha)

Waldzieltypen

-  Mittelwald (historische Bewirtschaftungsform, Hauschicht periodisch auf den Stock setzen)
-  Eichenwald ca. 180 jährig (ehem. Mittelwald, Durchforstung zur Erhaltung der Eichen)
-  Eichenwald 50-80 jährig (Durchforstung, Ziel: grosskronige Eichen)
-  Eichenwald (Jungwaldpflege)
-  unbewirtschafteter Wald (keine Massnahmen)
-  Eichenwald (Umwandlung von standortsfremden Beständen)
-  naturgemässer Wald (mit bedingter Nutzungseinschränkung)

Massstab 1:5'000

Die Benützung dieses Planes zu gewerblichen Zwecken und die Veröffentlichung aller Art ist ohne Bewilligung des Amtes für Geoinformation des Kantons Thurgau verboten. (RDAV-EJPD 09.09.1998)

Kartendaten: UP 5000 © 2012 Amt für Geoinformation Kanton Thurgau
© 2012 Amt für Geoinformation