

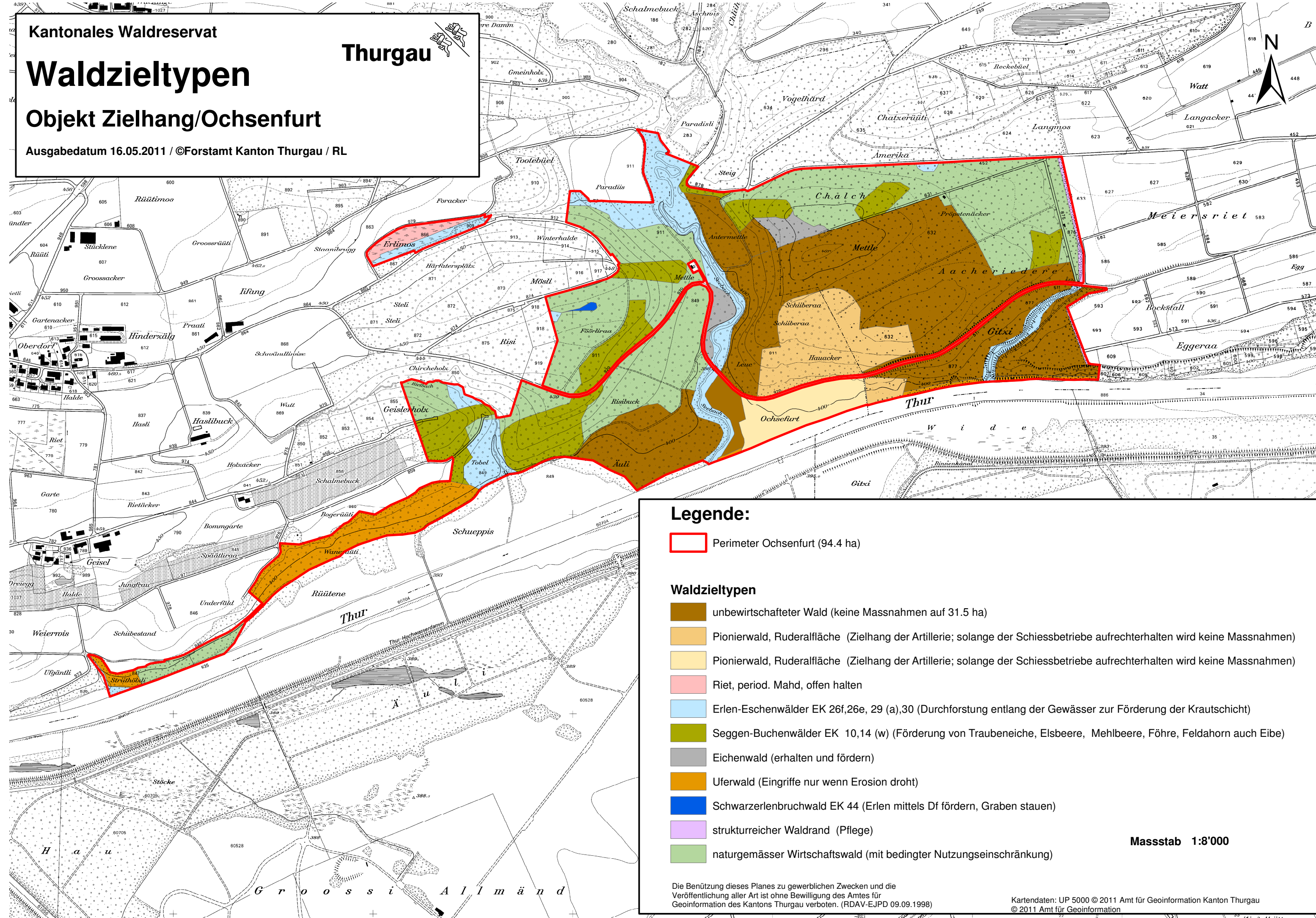
Kantonales Waldreservat

# Waldzieltypen


## Objekt Zielhang/Ochsenfurt

Ausgabedatum 16.05.2011 / ©Forstamt Kanton Thurgau / RL












Thurgau



### Legende:

 Perimeter Ochsenfurt (94.4 ha)

### Waldzieltypen

-  unbewirtschafteter Wald (keine Massnahmen auf 31.5 ha)
-  Pionierwald, Ruderalfläche (Zielhang der Artillerie; solange der Schiessbetriebe aufrechterhalten wird keine Massnahmen)
-  Pionierwald, Ruderalfläche (Zielhang der Artillerie; solange der Schiessbetriebe aufrechterhalten wird keine Massnahmen)
-  Riet, period. Mahd, offen halten
-  Erlen-Eschenwälder EK 26f,26e, 29 (a),30 (Durchforstung entlang der Gewässer zur Förderung der Krautschicht)
-  Seggen-Buchenwälder EK 10,14 (w) (Förderung von Traubeneiche, Elsbeere, Mehlsbeere, Föhre, Feldahorn auch Eibe)
-  Eichenwald (erhalten und fördern)
-  Uferwald (Eingriffe nur wenn Erosion droht)
-  Schwarzerlenbruchwald EK 44 (Erlen mittels Df fördern, Graben stauen)
-  strukturreicher Waldrand (Pflege)
-  naturgemässer Wirtschaftswald (mit bedingter Nutzungseinschränkung)

Massstab 1:8'000

Die Benützung dieses Planes zu gewerblichen Zwecken und die Veröffentlichung aller Art ist ohne Bewilligung des Amtes für Geoinformation des Kantons Thurgau verboten. (RDAV-EJPD 09.09.1998)

Kartendaten: UP 5000 © 2011 Amt für Geoinformation Kanton Thurgau  
© 2011 Amt für Geoinformation