


Kantonales Waldreservat












Waldzieltypen

Objekt Egghau-Brugggau



Legende :

Perimeter Egghau
 35.1 ha

- Waldzieltypen
-  Eichenwald (ca. 150 jährig, Df zur Förderung der Eichen möglich)
 -  Mittelwald (Aushieb der Fichten, Struktur erhalten, Hauschicht alle 15 Jahre auf den Stock setzen, Teilw. periodische Mahd)
 -  Eichenwald (Umwandlung der Fichtenbestände, Ziel: Eiche)
 -  Eichenwald ca. 50 j ährig (Df notwendig), Ziel: grosskronige Eichen)
 -  unbewirtschafteter Wald (ehem. Mittelwald mit viel Totholz)
 -  naturgemässer Wirtschaftswald (mit bedingter Nutzungseinschränkung)
 -  Niederwald (Bestockung periodisch auf den Stock setzen)
 -  Lichter Wald EK 15 (starke Durchforstung zur Förderung der Krautschicht)
 -  Erlen-Eschenwälder EK 26f,27f,29 (Durchforstung entlang von Gewässern zur Förderung der Krautschicht)
 -  Gewässer (offen halten)
 -  struktureicher Waldrand

Massstab : 1:5000

19. März 2009 / RL / © Forstamt Kanton Thurgau

Kartengrundlage: Übersichtsplan des Kanton Thurgau, 2009 Amt für Geoinformation des Kanton Thurgau

